
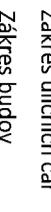




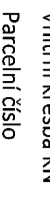




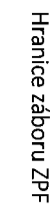






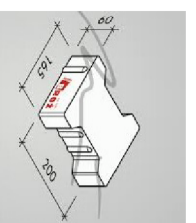


LEGENDA :

-  Zářez uličních čar
-  Zářez budov
-  Zářez hranic KN
-  Vnitřní kresba KN
-  Parcelní číslo
-  2258 Stávající strom - určený k odstranění
-  Stávající výškovis
-  Stávající výškovis
-  Hranice záboru ZPF
-  Hranice řešeného území
-  Stávající inženýrské sítě
-  Podzemní kabely VN
-  Podzemní kabely NN
-  Jednotná kanalizace
-  Výtah kanalizace
-  Plynovod NTL
-  Ochranné pásmo plynovodu NTL
-  Vodovod

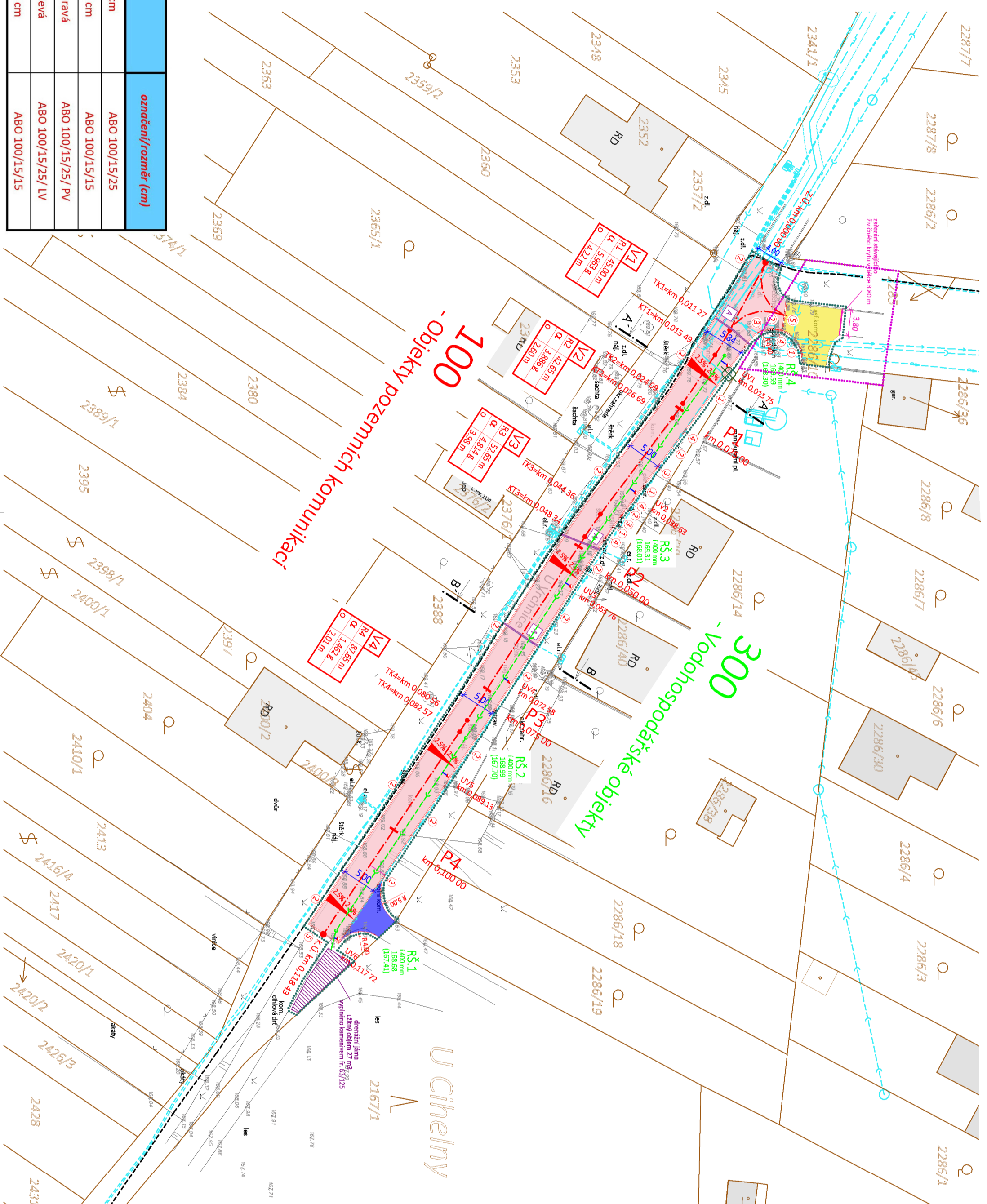
Zámková betonová dlažba čtco

Certifikovaná (schválená) betonová zámková dlažba rozměr 200/165 (60-80) mm v šedém (přírodním) odstínu






Legenda obrub

označení na výkrese	typ prefabrikátu	označení/rozměr (cm)
1	silniční obruba + 10 cm	ABO 100/15/25
2	nájezdová obruba + 5 cm	ABO 100/15/15
3	přechodová obruba - pravá	ABO 100/15/25/ PV
4	přechodová obruba - levá	ABO 100/15/25/ LV
5	nájezdová obruba + 2 cm	ABO 100/15/15



Legenda navržených ploch :

-  Vozovka - zámková dlažba čtco 200 x 165 x 80 mm - šedý odstín
-  Vozovka - živýčný kryt
-  Zpevnění polní cesty betonovým recyklatem Fr. 0/63

Navržené obrubky (druh viz. Legenda obrub)

Navržená uliční vpusť

Ochrana stávajících kabelů NN - kabelový žlab TK1 10000/170/110

Navržené inženýrské sítě

300 - Vodohospodářské objekty

Odvodnění vozovky - potrubí PVC QUANTUM DN 250 mm (SN12)

Plastová revizní šachta 1400 mm s poklopem D400

Nadmořská výška poklopu revizní šachty

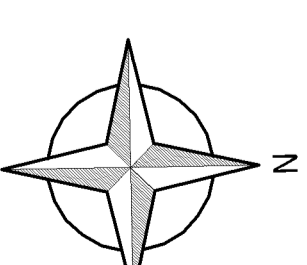
Nadmořská výška nivelety potrubí v revizní šachtě

Přípojky plánovaných uličních vpusť PVC QUANTUM DN 150 mm (SN12)

Drenážní jáma - vyplněno kamenem fr. 63/125, užitný objem 27 m³

Souřadnicový systém: S-JTSK

Výškový systém: BaIt po vyrovnání



Modrý Projekt s.r.o.
Slovácká 3223/83, 690 02 Brno
IČ: 04223721, DIČ: CZ04223721

Autorizaci razítko

Projektová dokumentace pro vydání společného povolení stavby
dle přílohy č. 11 vyhlášky č. 499/2006 Sb.



Hlavní inženýr projektu:	Drahošev Město	Zakazkové číslo:	480/22
Zodpovědný projektant:	Josef Zül	Formát:	4 x A4
Vypracoval:	Josef Zül	Datum:	únor 2023
Stavěbník:	Obec Lužice, Česká 592/1, 696 18 Lužice	Místo stavby:	K.L. Lužice u Hodonína (okres Hodonín)
STAVBA:	LUŽICE – ul. U Vrchnice, obnova MOK	Stupeň dokumentace:	ÚRS-SP
OBJEKT:	C. Situační výkresy	Paré	
PŘÍLOHA:	Koordinační situační výkres	Měřítko	1:500
		Číslo výkresu	C.3.
		Revize	-

Tato dokumentace je důležitým vlastním projekčním dokumentem dle zákona č. 121/2000 Sb. a § 168 odst. 2 stavebního zákona č. 183/2006 Sb. Nesmí být bez předchozího písemného souhlasu kopírována, rozmnožována a zprůstředněna jiným fyzickým, nebo právnickým subjektem.